



OCOLUL SILVIC HOREA APUSENI S.R.L.
Nr. Inreg. Of. Com. J01/965/2006; C.U.I.: RO 19024060
Sediul: Com. Garda de sus, Str. Izvoarele, Nr. 29, Jud. Alba
Tel. / Fax: 0258/777005; Tel. Mobil 0766/764859
E-mail: os.horea.apuseni.ra@gmail.com
Cont: RO65RNCB0008021207350001
Banca : BCR Campeni

Nr. 3072/ 23.08.2023

CATRE

GARDA FORESTIERA CLUJ

- Fax -0264415266

- e-mail itrsvcluj@yahoo.com

In conformitate cu Adresa d-voastra nr. 12133/29.09.2016 privind procedura de Aprobare a actelor de punere in valoare de produse accidentale va notificam :

Datele APV :


- Numar si denumire: 2512/2400022605950- GÂVUȘI- SUMAL.2 - VERIFICAT
- Ocol Silvic Horea Apuseni, U.P.I Horea
- Ua.: 20A
- Suprafata APV: 2,0 ha
- Volum: 42,58 mc
- Proprietar : Primaria Horea
- Natura produselor : Acc I
- Suprafata (ha) ce trebuie impadurita : - 0 ha
- Factorii destabilizatori ce au afectat arboretul: atacuri Ipidae și doboraturi de vânt.
- -APV face obiectul depasirii prevederii posibilitatii (da/nu)-Nu depaseste posibilitatea pe UP-Nu
- APV face obiectul modificarii prevederilor amenajamentului(da/nu)-NU.
- -APV provine din proprietati mai mici de 10 ha(da/nu)-Nu
- -APV este situate in afara arealului (da/nu)-Nu
- -APV este in suprafata cu angajament de silvomediu-DA, este in zona de liniste - NU
- -Durata de valabilitate a amenajamentului : 01.01.2014 - 31.12.2023
- -Punerea in valoare s-a facut in arborete fara restrictii privind protectia mediului

Anexam:

- APV intocmit in SUMAL, faza VERIFICAT, verificat si avizat
- Copie dupa descrierea parcelara: 20A.
- Copie dupa Avizul CTAS nr. 109. / 29.04.2015
- Fotografii.

Sef Ocol
ing.Petruse Felician

Fond Forestier
ing.Todea Adrian



ACT DE PUNERE ÎN VALOARE NR. 2400022605950

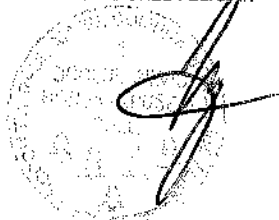
Unitate de Producție: I - Horea

Denumire A.P.V: 2512-GAVUSI

Suprafață totală act - (ha): 2.0 Tratament: T. PRODUSE ACCIDENTALE I Natura Produsului: PRODUSE ACCIDENTALE Tehnologia de Exploatare: TRUNCHIURI SI CATARGE Data inventarierii: 22.08.2024 Anul exploatării: 2024 Procedeele de inventariere: FIR CU FIR Ciocan forma CIRCULARĂ nr.: PPAB0509 Accesibilitate: 251-500										Informații privind N.T.S.M.				Grupa de specii	Nr. de arbori	Volum				
Stâncării pe - (ha): Arbori putregăioși - (buc): cu un volum de - (mc): Iescații - (buc): cu un volum de - (mc):										Rășinoase FAG Quercinee Diverse tari Diverse moi		62	42.58							
Total:										62		42.58								
Specia		SORTARE DIMENSIONALĂ							Lemn lucru	Coajă	Lemn de foc		Volum brut							
		G1	G2	G3	M1	M2	M3	LS		Total	VF									
MOLID		5.24	13.86	5.20	4.54	1.31		0.42	30.57	3.09	8.92	0.01	42.58							
TOTAL		5.24	13.86	5.20	4.54	1.31		0.42	30.57	3.09	8.92	0.01	42.58							
U.A.	Suprafață (ha)		Vârsta ani	Panta G	Semintș utilizabil							Total volum brut								
	Par cursă	UA			%	S. tot	Compoziție				H.									
20A	2.00	30.30	95	20.00	0							42.58								
U.A.	MO	Volum																		
20A		42.58	42.58																	
Total		42.58	42.58																	
U.A.	Specia	Diametre		Înălțimi		Vârsta	Vol. arb	Nr. arb	Creșt ere	Sortare dimensională						Coajă	Lemn foc		Volum brut	
		dt	dgc	ht	hc					G1	G2	G3	M1	M2	M3		LS	Total		VF
20A	MO	27.65	29.92	22.14	22.14	95	0.69	62		5.24	13.86	5.20	4.54	1.31		0.42	3.09	8.92	0.01	42.58
Total U.A.: 20A								62		5.24	13.86	5.20	4.54	1.31		0.42	3.09	8.92	0.01	42.58
Total General U.A.								62		5.24	13.86	5.20	4.54	1.31		0.42	3.09	8.92	0.01	42.58

Șef Ocol,

PETRUSE DOREL-FELICIAN



Întocmit,

Birou Fond Forestier,

Verificat,

Zona Limite!

19A 34,4 HA GF:2-1B SUP:A TS:2312 TP:1121
 SOL: 4101 Versant ondulat, EXPOZ.: N
 ÎNCLINAREA: 20 G, ALTITUDINE: 1350,0 - 1400,0 M.
 LIT: cont. subț. TIPFL: Hylocomium
 Nat. fundam. de prod. mijl. rel. echien
 COMPOZIȚIA ACTUALĂ: 10MO
 COMPOZIȚIA TEL: 10MO
 SORT: MO Gros, cherest. VÂRSTA EXP:100 ani

SEM UTIL:
 SUBARB:
 DATECOMP:Doborâturi izolate, Rupturi izolate,
 10% tulpini nesănăt., Alte date compl.
 POL: ERZ
 LUCRĂRIEXEC: 2009 - T. accidentale; 2012 - T. accidentale
 LUCRĂRIPROP: T. igienă

ELM	P	M	VR			C	AM	EL	PROVE-	VI	DENS	VOLUM		CRES				
ARB	R	RE	STA	D	H	L	ES	AG	NENȚA	TA	-	MC/	MC/	MC/				
	P	GE	ANI	CM	M	P	TE	AJ		LI	CONS	HA	UA	HA				
MO	8	IN	80	28	24	3		4	RN	N	0,56	316	10870	56				
MO	2	IN	110	38	27	3	M	5	RN	N	0,14	93	3199	08				
Total													80	3	0,7	409	14069	64

19B 1,4 HA GF:2-1B SUP:A TS:2312 TP:1121
 SOL: 4101 Versant ondulat, EXPOZ.: N
 ÎNCLINAREA: 20 G, ALTITUDINE: 1350,0 - 1400,0 M.
 LIT: subț. intr. TIPFL: Hylocomium
 Tânăr nedefinit rel. echien
 COMPOZIȚIA ACTUALĂ: 10MO
 COMPOZIȚIA TEL: 8MO IPAMILA
 SORT: MO Gros, cherest. VÂRSTA EXP:100 ani

SEM UTIL:
 SUBARB:
 DATECOMP:Doborâturi izolate, Rupturi izolate,
 Alte date compl.,
 POL: ERZ
 LUCRĂRIEXEC:
 LUCRĂRIPROP: completări
 îngrijirea culturilor îngrijirea semintșului

ELM	P	M	VR			C	AM	EL	PROVE-	VI	DENS	VOLUM		CRES				
ARB	R	RE	STA	D	H	L	ES	AG	NENȚA	TA	-	MC/	MC/	MC/				
	P	GE	ANI	CM	M	P	TE	AJ		LI	CONS	HA	UA	HA				
MO	10	IN	5	2	2	3		1	RN	N	0,50	5	67	09				
Total													5	3	0,5	5	67	09

20A 30,3 HA GF:2-1B SUP:A TS:2312 TP:1121
 SOL: 4101 Versant ondulat, EXPOZ.: SE
 ÎNCLINAREA: 20 G, ALTITUDINE: 1400,0 - 1600,0 M.
 LIT: subț. intr. TIPFL: Hylocomium
 Nat. fundam. de prod. mijl. rel. echien
 COMPOZIȚIA ACTUALĂ: 10MO
 COMPOZIȚIA TEL: 8MO IPAMILA
 SORT: MO Gros, cherest. VÂRSTA EXP:100 ani

SEM UTIL: 10MO /0,5 S, mixt
 SUBARB:
 DATECOMP:Doborâturi izolate, Rupturi izolate,
 Alte date compl.,
 POL: ERZ
 LUCRĂRIEXEC: 2004 - T. accidentale; 2012 - T. accidentale
 LUCRĂRIPROP: T. succesive margine de masiv
 ajutorarea regenerării naturale îngrijirea semintșului

ELM	P	M	VR			C	AM	EL	PROVE-	VI	DENS	VOLUM		CRES				
ARB	R	RE	STA	D	H	L	ES	AG	NENȚA	TA	-	MC/	MC/	MC/				
	P	GE	ANI	CM	M	P	TE	AJ		LI	CONS	HA	UA	HA				
MO	10	IN	95	34	25	3		4	RN	N	0,50	299	9060	39				
Total													95	3	0,5	299	9060	39

20B 1,4 HA GF:2-1B SUP:A TS:2312 TP:1121
 SOL: 4101 Vers. infer. ondulat, EXPOZ.: NE
 ÎNCLINAREA: 18 G, ALTITUDINE: 1450,0 M.
 LIT: subț. intr. TIPFL: Hylocomium
 Nat. fundam. de prod. mijl. rel. echien
 COMPOZIȚIA ACTUALĂ: 10MO
 COMPOZIȚIA TEL: 10MO
 SORT: MO Gros, cherest. VÂRSTA EXP:100 ani

SEM UTIL:
 SUBARB:
 DATECOMP: Alte date compl.,
 POL: ERZ
 LUCRĂRIEXEC: 2008 - T. accidentale; 2011 - T. accidentale
 LUCRĂRIPROP: curățiri

ELM	P	M	VR			C	AM	EL	PROVE-	VI	DENS	VOLUM		CRES				
ARB	R	RE	STA	D	H	L	ES	AG	NENȚA	TA	-	MC/	MC/	MC/				
	P	GE	ANI	CM	M	P	TE	AJ		LI	CONS	HA	UA	HA				
MO	10	IN	10	6	4	3		2	RN	N	0,90	29	41	31				
Total													10	3	0,9	29	41	31

MINISTERUL MEDIULUI, APELOR ȘI PADURILOR

Comisia tehnică de avizare pentru silvicultură

AVIZ CTAS nr. 109 din 29.04.2015

**pentru amenajamentul silvic al fondului forestier proprietate publică aparținând
comunei Horea și proprietate privată aparținând Parohiei Ortodoxe Vidra Medie,
Unitatea de Producție I Horea, județul Alba**

1. Au participat la ședința de avizare:

Președinte de ședință: Dan Popescu

Membri CTAS: Ilie Mihalache, Dănuț Jacob, Dan Achin, Octavian Popescu, Florin Achin,
Marian Tudoran, Buzea Valeriu, Ioan Cristea, Gheorghe Gheorghită, Cristea Marius, Macău Cristian.

2. Din analiza făcută în cadrul ședinței de avizare a rezultat:

- amenajamentul silvic al fondului forestier, proprietate publică aparținând comunei Horea și proprietate privată aparținând Parohiei Ortodoxe Vidra Medie, Unitatea de Producție I Horea, județul Alba, s-a elaborat de S.C. Bioș&Co SRL Timișoara, șef proiect ing. Crișan Buzatu, expert CTAP dr. ing. Constantin Banu.

- amenajamentul silvic al fondului forestier, proprietate publică aparținând comunei Horea și proprietate privată aparținând Parohiei Ortodoxe Vidra Medie, Unitatea de Producție I Horea, județul Alba, a fost avizat cu procesul verbal CTAP nr. 17 din 13.06.2014, recepționat de beneficiar și verificat de I.T.R.S.V. Cluj.

- perioada de aplicare a amenajamentului silvic al fondului forestier, proprietate publică aparținând comunei Horea și proprietate privată aparținând Parohiei Ortodoxe Vidra Medie, Unitatea de Producție I Horea, județul Alba este 01.01.2014 – 31.12.2023.

3. Cu ocazia examinării amenajamentului, Comisia a constatat următoarele:

Documente privind proprietatea: titlurile de proprietate nr. 1702/12.2002, nr. 9334/740/26.08.2008 și nr. 9319/4581/29.12.2002 și procesul verbal de punere în posesie nr. 219/04.09.2002.

Suprafața inclusă în amenajament este de 1561,8 ha, a făcut parte din O.S. Valea Arieșului (U.P. I Horea), O.S. Someșul Rece (U.P. IV Guipu) și O.S. Câmpeni (U.P. V Vidra) și are ca folosințe: păduri și terenuri destinate împăduririi sau reîmpăduririi – 1552,9 ha din care terenuri de reîmpădurit – 12,5 ha; terenuri afectate gospodăririi silvice – 6,4 ha, terenuri neproductive – 1,9 ha și terenuri scoase temporar din fondul forestier – 0,6 ha (transmise prin acte normative – 0,6 ha).

- Suprafața încadrată în grupa I funcțională este de 493,8 ha;

- Suprafața încadrată în grupa a II a funcțională este de 1059,1 ha.

- Structura fondului forestier (date medii):

compoziție: 97MO 2BR 1FA; vârsta medie: 79 ani; volumul la ha: 278 m³; consistența medie: 0,59; clasa de producție medie: III.1; indicele de creștere curentă: 5,3 m³/an/ha; fond lemnos total: 428217 m³.

Procesul de producție s-a organizat în următoarele subunități de gospodărire:

S.U.P. A – Codru regulat – sortimente obișnuite:1492,0 ha

S.U.P. M – Păduri supuse regimului de conservare deosebită:38,3 ha

S.U.P. E – Păduri supuse regimului de ocrotire integrală:10,1 ha

Bazele de amenajare:

- regim: codru;

- compoziția țel: corespunzătoare tipului natural fundamental de pădure pentru arboretele exploatabile și compoziția țel la exploatabilitate pentru celelalte arborete;

- tratamente: tăieri progresive și tăieri succesive;

- exploatabilitatea: de protecție pentru arboretele încadrate în grupa I funcțională și tehnică pentru arboretele încadrate în grupa a II a funcțională;

- ciclu: S.U.P. A – 110 ani.

- Posibilitatea de produse principale: 5700 m³/an;
- Posibilitatea de produse secundare: 189 m³/an, din care rărituri 149 m³/an;
- Volum maxim posibil de extras prin lucrări de conservare: 15 m³/an.

Lucrări prevăzute în deceniul în curs:

- asigurarea regenerării naturale: 337,1 ha;
- îngrijirea culturilor tinere: 181,7 ha;
- degalări: -;
- curățiri: 38,9 ha, 402 m³;
- rărituri: 53,1 ha, 1488 m³;
- tăieri de regenerare: 480,7 ha, 57001 m³, din care:
 - tăieri progresive: 66,2 ha, 4234 m³;
 - tăieri succesive: 414,5 ha, 52767 m³;
- tăieri de igienă: 838,3 ha, 6393 m³;
- tăieri de conservare: 6,5 ha, 145 m³;
- împăduriri: 123,4 ha.

4. Concluzii rezultate:

Se propune avizarea favorabilă a amenajamentului silvic al fondului forestier proprietate publică aparținând comunei Horea și proprietate privată aparținând Parohiei Ortodoxe Vidra Medie, Unitatea de Producție I Horea, județul Alba. Beneficiarii au obligația de a parcurge procedura legată de avizare de mediu, conform H.G. 1076/2004 privind stabilirea procedurii de realizare a evaluării de mediu pentru planuri și programe.

5. Concluzia:

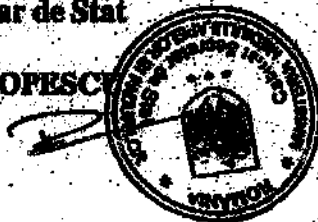
AVIZEAZĂ FAVORABIL

Amenajamentul silvic al fondului forestier proprietate publică aparținând comunei Horea și proprietate privată aparținând Parohiei Ortodoxe Vidra Medie, Unitatea de Producție I Horea, județul Alba

6. Difuzarea prezentului aviz către toți factorii interesați se va face prin grija secretariatului CTAS din minister.


**Președinte CTAS,
Secretar de Stat**

Dan POPESCU





UPI MORE# u.a. 20A



UPI HOKKAI n.a. 20A